




[illegible]

Číslo přílohy:		Pard:	
Koordinátní výtahový výřez		TUDU: 0321 04	
Název přílohy:	Název díla část přílohy:	Kód:	Katastrální území:
		Průzkový	Horčovský Týn
Stupeň dokumentace:	Datum zpracování:	Formáty:	Měřítko:
DUSP+PDPS	10/2021	6xA4	1:5000

Název stavby/díky:	Rekonstrukce doplnění závor na přelomu pěvz v km 8,288 na trati Staňkov - Poběžovice			Označení (s-tavby): S632000219
Název části:				Označení části: I.4.01
Název objektu:	Geodetická dokumentace			Označení objektu/komplexu: --- --

Zhotovitel stavby: Adresa: Kontakt:		
	KTA technika, s.r.o. Klatovská 100, 301 00 Plzeň T: +420 378 023 411 E: kta@technika.cz	
Zhotovitel objektu: Adresa: Kontakt:		
	GEOLING Pízeň, spol s r.o. Lobežská 15, 326 00 Plzeň T: +420 602 366 623 E: izing@geoling.cz	
Hlavní projektant (HIP): Ing. Irena Hroňčáková	Opdavčný projektant: Ing. Miroslav Izing	Zpracovatel: Mgr. Richard Hlouš

Stavebník/Investor:	
Adresa:	
Zástupce investora:	Stavební správa západ Sokolovská 1955/278, 190 00 Praha 9
Adresa:	

Revizor:	Datum:	Popis:	Kontroloval:
O01	10/2021	Definitivni odevzdání dokumentace	Ing. Bohuslav Richter

